


















# LEGENDE

-  Communé
-  Zone
-  périmètre OAP
-  Emplacement réservé
-  Construction à l'alignement obligatoire
-  Voie bruyante de type 1 (Bruit fort)
-  Voie bruyante de type 2 (Bruit modéré)
-  Marge de recul
-  ZNA
-  Retrait (L111-6 C.U.)

## Éléments constitutifs de la trame verte locale

-  Espace boisé classé à conserver ou à créer
-  Plantations à conserver, à conforter ou à réaliser
-  Accompagnement végétal des voiries
-  Usière : urbanisation proscrite à moins de 50 m de l'espace boisé
-  Élément du patrimoine bâti à préserver
-  Équipement à préserver ou à déplacer



## PLAN LOCAL D'URBANISME

### 5. Zonage Echelle : 1/3000 – Partie Est

Vu pour être annexé à la délibération du Conseil Municipal approuvant le PLU en date du 18 mai 2017

Le Maire :

| SITUATION                                   | DESTINATION                                      | REFERENCES CADASTRALES | SURFACES APPROCHÉES | BENÉFICIAIRE   |
|---|--|------------------------|---------------------|----------------|
| N°1 Résidences de l'Ermitage et de l'Oméras | Création d'une voie de déplacements doux         | BP n° 3                | 300 m²              | Ville des Ulis |
| N°2 Au sud de la Queue d'Oiseau             | Création d'une voie de déplacements doux         | BP n° 7                | 810 m²              | Ville des Ulis |
| N°3 Avenue d'Océanie                        | Création d'une voie de desserte pour la zone AUi | BO n° 29               | 2 985 m²            | Ville des Ulis |
| N°4 Orme à Moineaux                         | Création d'une voie de desserte pour la zone AUi | BO n°107               | 4155 m²             | Ville des Ulis |

